

vatnet

N6704431, Ø364657 +

Lussan  
1500m

1112

Gråeggli

Elkem

Bjorefossen

Lilleveit

Ålvik

Krøkatve

Ytre Ålvik

Bjørke

Hardangerfjorden

Indre Samlafjorden

Alsåker

Kvalvik

Samlaneset

Ås

Samlan

msøy

+ N6694431, Ø350307

Utskrift frå [www.fylkesatlas.no](http://www.fylkesatlas.no).

Rettar og bruk: Norge digitalt

# Teiknforklaring

## Arter av stor forvaltingsinteresse

- Arter av stor forvaltingsinteresse

## Arter av særleg stor forvaltingsinteresse

- Arter av særleg stor forvaltingsinteresse

## Elvemusling førekomst

- Elvemusling førekomst

## Nedbørfelt elvemusling

- Nedbørfelt elvemusling

## Særs høg risiko (SE)

- Særs høg risiko (SE)

## Høg risiko (HI)

- Høg risiko (HI)

## Potensiell høg risiko (PH)

- Potensiell høg risiko (PH)

## Lav risiko (LO)

- Lav risiko (LO)

## Ingen kjent risiko (NK)

- Ingen kjent risiko (NK)

## Geologisk arv

GetFeatureInfo

## Geologisk arv

- Geosted: polygon

## Geologisk arv

- Geosted: punkt

## Kandidatområde supplerande vern

- Kandidatområde supplerande vern

## Større tareskogførekomst

- A - Svært viktig
- B - Viktig
- C - Lokalt viktig

## Sterke tidevasstraumar

- A - Svært viktig
- B - Viktig
- C - Lokalt viktig

## Fjordar med lågt oksygeninnhald

- A - Svært viktig
- B - Viktig
- C - Lokalt viktig

## Pollar

- A - Svært viktig
- B - Viktig
- C - Lokalt viktig

## Littoralbasseng

- A - Svært viktig
- B - Viktig
- C - Lokalt viktig

## Blautbotnområde i strandsona

- A - Svært viktig
- B - Viktig
- C - Lokalt viktig

## Ålegressenger

- A - Svært viktig
- B - Viktig
- C - Lokal viktig

## Skjellsandområde

- A - Svært viktig
- B - Viktig
- C - Lokalt viktig

## Større kamskjellførekomst

- A - Svært viktig
- B - Viktig
- C - Lokalt viktig

## Grunne straumar

- A - Svært viktig
- B - Viktig
- C - Lokalt viktig

## Gytefelt torsk

- Gytefelt torsk MB

## Marin verneplan - vedteken

- Marint verneområde (naturmangfaldlova)

## Marin verneplan - i prosess

- Marint verneområde (naturmangfaldlova)

## Naturtypar NiN - Alle

- Svært høy kvalitet
- Høy kvalitet
- Moderat kvalitet
- Lav kvalitet
- Ikke kvalitetsvurdert

## Naturtypar - NiN dekningskart

- Naturtyper - NiN

## Naturtypar NiN - Svært høg lokalitetskvalitet

- Svært høg kvalitet

# Teiknforklaring

## Naturtypar NiN - Høg lokalitetskvalitet

 Høg kvalitet

## Naturtypar NiN - Moderat lokalitetskvalitet

 Moderat kvalitet

## Naturtypar NiN - Låg lokalitetskvalitet

 Låg kvalitet

## Naturtypar NiN - ikkje fullstendig kvalitetsvurdert

 Ikkje kvalitetsvurdert

## Naturtypar - NiN i verneområder

 Land

 Vann

## DOK Utvalde naturtypar


 Slåttemark

 Slåttemyr


 Hule Eiker


 Kalksjø

 Kalklindeskog

 Kystlynghei

## DOK Viktige naturtypar (DN-handbok 13)


 A - Særs viktig

 B - Viktig

 C - Lokalt viktig

## DOK Naturvernområder omriss

 Nasjonalpark

 Landskapsvernområde

 Naturreservat

 Artsfredning

 Naturminne

 Annen fredning

## DOK Naturvernområder

 Nasjonalpark

 Naturreservat

 Landskapsvernområde

 Artsfredning

 Marint verneområde (naturmangfoldloven)


 Annen fredning

 Naturminne

## Frivillig skogvern for Vestland

 Frivillig skogvern

## Foreslåtte naturvernområder

 Foreslåtte verneområder

## Kritisk trua (CR)

 Kritisk trua (CR)


## Sterkt trua (EN)

 Sterkt trua (EN)

## Sårbar (VU)

 Sårbar (VU)

## Nær trua (NT)

 Nær trua (NT)


## Datamangel (DD)

 Datamangel (DD)

## DOK Verneplan for vassdrag

 Verneplan for vassdrag

## DOK Villrein leveområde, grense

 DOK Villrein leveområde, grense


## DOK Villrein trekkområde

 DOK Villrein trekkområde

## DOK Villrein trekkveg

 DOK Villrein trekkveg


## Trekkveg for villrein i Breheimen

 Trekkveg for villrein i Breheimen

## DOK Villrein kalvingsområde

 DOK Villrein kalvingsområde

## Kalvingsområde for villrein i Breheimen

 Kalvingsområder for villrein i Breheimen

## DOK Villrein sommarbeite

 DOK Villrein sommarbeite

## DOK Villrein vinterbeite

 DOK Villrein vinterbeite

## DOK Villrein barmarksbeite

 DOK Villrein barmarksbeite

## DOK Villrein heilårsbeite

 DOK Villrein heilårsbeite

## DOK Villrein beiteområde

 DOK Villrein beiteområde